


## Legende

 Gewinnungsanlagen


### Trinkwasserschutz zonen

 TWSZ II


### Einleitestellen


 Einleitestelle vorhanden


### Abwasserleitungen


 Mischwasser, vorhanden

### angestrebte Abwasserentsorgung

 <200 Einwohner, dauerhaft dezentral, nicht Stand der Technik


 vollbiologische Kleinkläranlage, dauerhaft dezentral

 bestehende abflusslose Grube in Gärten u.ä.

 Gärten, Kleingartenanlagen, Campingplätze u. ä.

### Gewässer

 Fließgewässer

 Stehendes Gewässer

 Gemeindegrenze

 Ortsteilgrenze

Zweckverband Wasserversorgung und  
Abwasserbeseitigung für Städte und Gemeinden des  
Landkreises Saalfeld-Rudolstadt

Remschützer Straße 50  
07318 Saalfeld



## Abwasserbeseitigungskonzept

geodätisches Datum:  
ETRS 89

Maßstab:  
1:5.000

Übersichtsplan

Bl.Nr.  
1

Aufgestellt:  
Mai 2021

Ort:  
Lositz